





















### Tingmärgid

-  Projekteeritud sõidutee ab-kate
-  Projekteeritud kõnnitee ab-kate
-  Taastatav betoonkivisillutiskate
-  Projekteeritud sõidutee äärekivi 150X300 (h=12 cm)
-  Projekteeritud sõidutee äärekivi 150X300 (h=2.0 cm)
-  Projekteeritud sõidutee äärekivi 150X300 (h=4.0 cm)
-  Projekteeritud kõnnitee äärekivi 100X200 (h=0 cm)
-  Projekteeritud künnis (h=10.0 cm)
-  Projekteeritud hajjalade murukate
-  Olemasolev liikluskorraldus
-  Projekteeritud teekattemärgistus
-  Projekteeritud liiklusmärgi post
-  Projekteeritud liiklusmärgi post betoonpoolkeral
-  Projekteeritud sadeveerestkaev
-  Projekteeritud malmrestiga kaetud sadeveerenn
-  Olemasolev säilitatav liiklusmärk
-  Likvideeritav liiklusmärk
-  Projekteeritud liiklusmärk

### Märkused:

Genalus: Koostas SIRKEL&MALL GEODEESIA OÜ, töö nr 925-15; moodustatud detsember 2015  
 Koordinaadid L-EST 97 süsteemis  
 Kõrgused Balli süsteemis

T-Model OÜ - reg nr 11270607 - Tallinn 11415, Peterburi tee 2a - tel 606 1600, - info@tmodel.ee, www.tmodel.ee		Stadium:
Projekt nimetus:		TP
Tallinna Kommunaalamet		Töö nr:
Mans 2, 15157, Tallinn, tel. 6446372		015067
Insp: V. Veerpalu	Objekti aadress:	Joonise nr:
Pj: A. Lai	Tallinn, Põhja-Tallinna LO	T-3
Proj: A. Reisenbuk	Joonise nimetus:	Mastabaad:
	Liikluskeem	1:500
Koostatud / trükitud: 30.05.2016 / 30.05.2016	Teehooldustööde tegevusluba nr 06122/09115	AutoCAD Civil 3D 2011 # 391-72590758